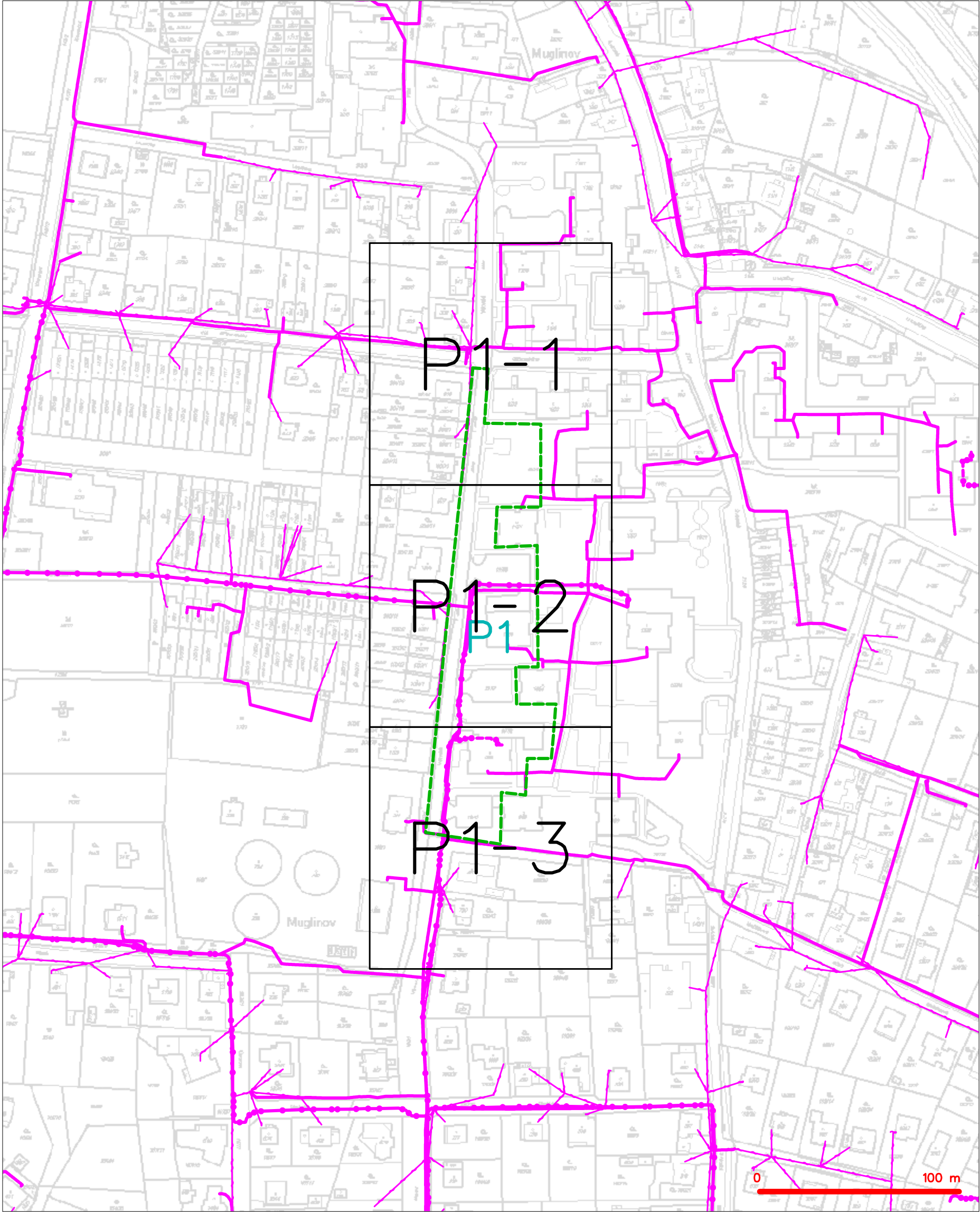


The map displays a complex arrangement of residential buildings and their corresponding cadastral parcels. The parcels are labeled with numbers such as 197/1, 197/2, 197/3, 197/4, 197/5, 197/6, 197/7, 197/8, 197/9, 197/10, 197/11, 197/12, 197/13, 197/14, 197/15, 197/16, 197/17, 197/18, 197/19, 197/20, 197/21, 197/22, 197/23, 197/24, 197/25, 197/26, 197/27, 197/28, 197/29, 197/30, 197/31, 197/32, 197/33, 197/34, 197/35, 197/36, 197/37, 197/38, 197/39, 197/40, 197/41, 197/42, 197/43, 197/44, 197/45, 197/46, 197/47, 197/48, 197/49, 197/50, 197/51, 197/52, 197/53, 197/54, 197/55, 197/56, 197/57, 197/58, 197/59, 197/60, 197/61, 197/62, 197/63, 197/64, 197/65, 197/66, 197/67, 197/68, 197/69, 197/70, 197/71, 197/72, 197/73, 197/74, 197/75, 197/76, 197/77, 197/78, 197/79, 197/80, 197/81, 197/82, 197/83, 197/84, 197/85, 197/86, 197/87, 197/88, 197/89, 197/90, 197/91, 197/92, 197/93, 197/94, 197/95, 197/96, 197/97, 197/98, 197/99, 197/100. The map also shows various streets and public spaces, including 'Kňazovského', 'Väčská', 'Väčská', 'Väčská', and 'Väčská'. A scale bar at the bottom right indicates a distance of 50 meters.

----- hranice zájmového území k vyjádření

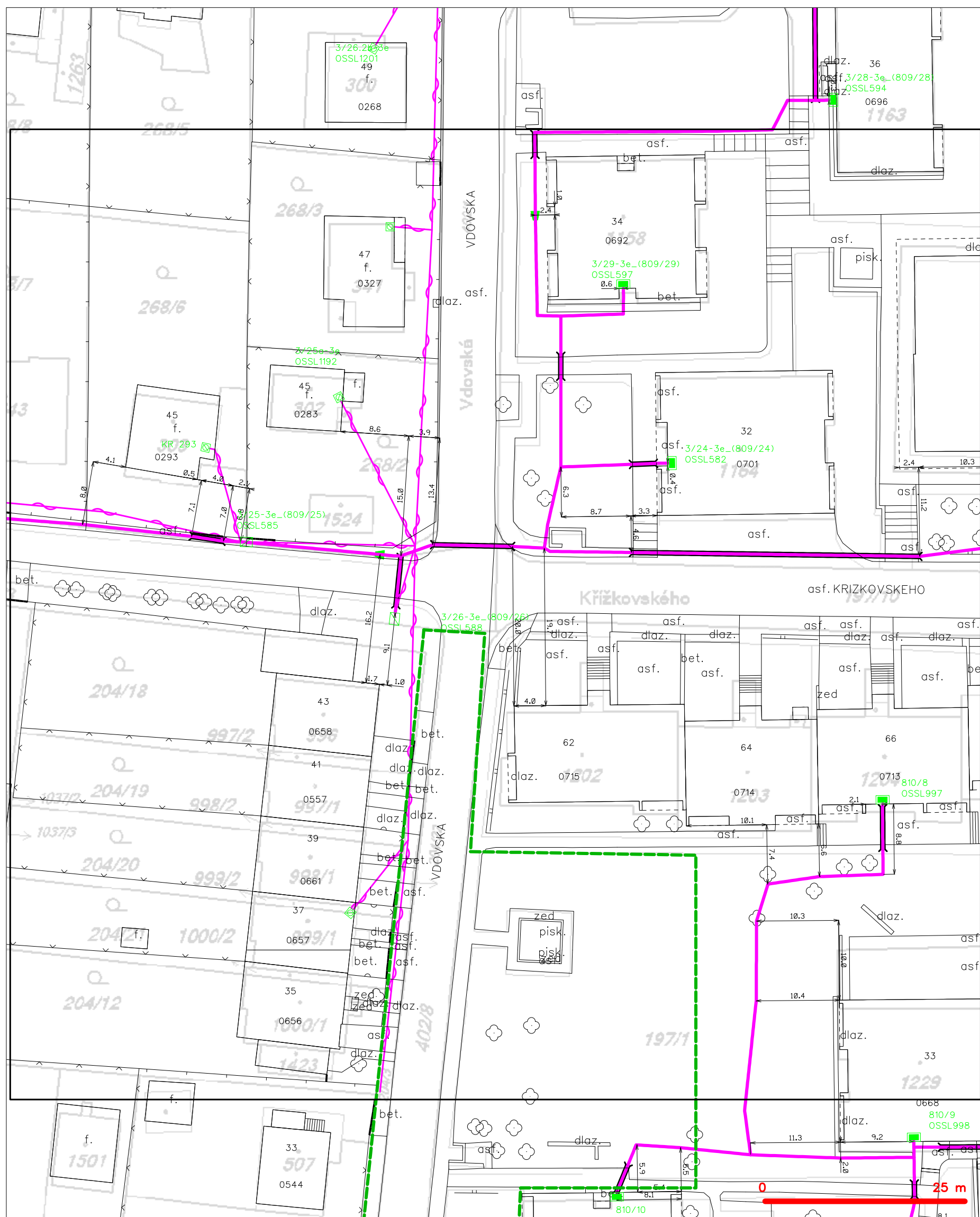
102

SITUAČNÍ VÝKRES - POLYGON 1



| | | | |
|-----------|---|-----------|---|
| — — — — — | hranice zájmového území k vyjádření | — — — — — | nezaměřený průběh optického kabelu, HDPE trubky |
| — — — — — | NV přípojka, území s NV přípojkou CETIN | — — — — — | nebo souběh optického a metalického kabelu |
| — — — — — | zaměřený průběh metalického kabelu | — — — — — | radiové sítě, ochranné pásmo radiové sítě |
| — — — — — | zaměřený průběh optického kabelu, HDPE trubky | — — — — — | nadzemní sítě |
| — — — — — | nebo souběh optického a metalického kabelu | — — — — — | neprovozované sítě |
| — — — — — | nezaměřený průběh metalického kabelu | — — — — — | podzemní sítě cizí |
| — — — — — | nadzemní sítě cizí | — — — — — | sítě s NV |

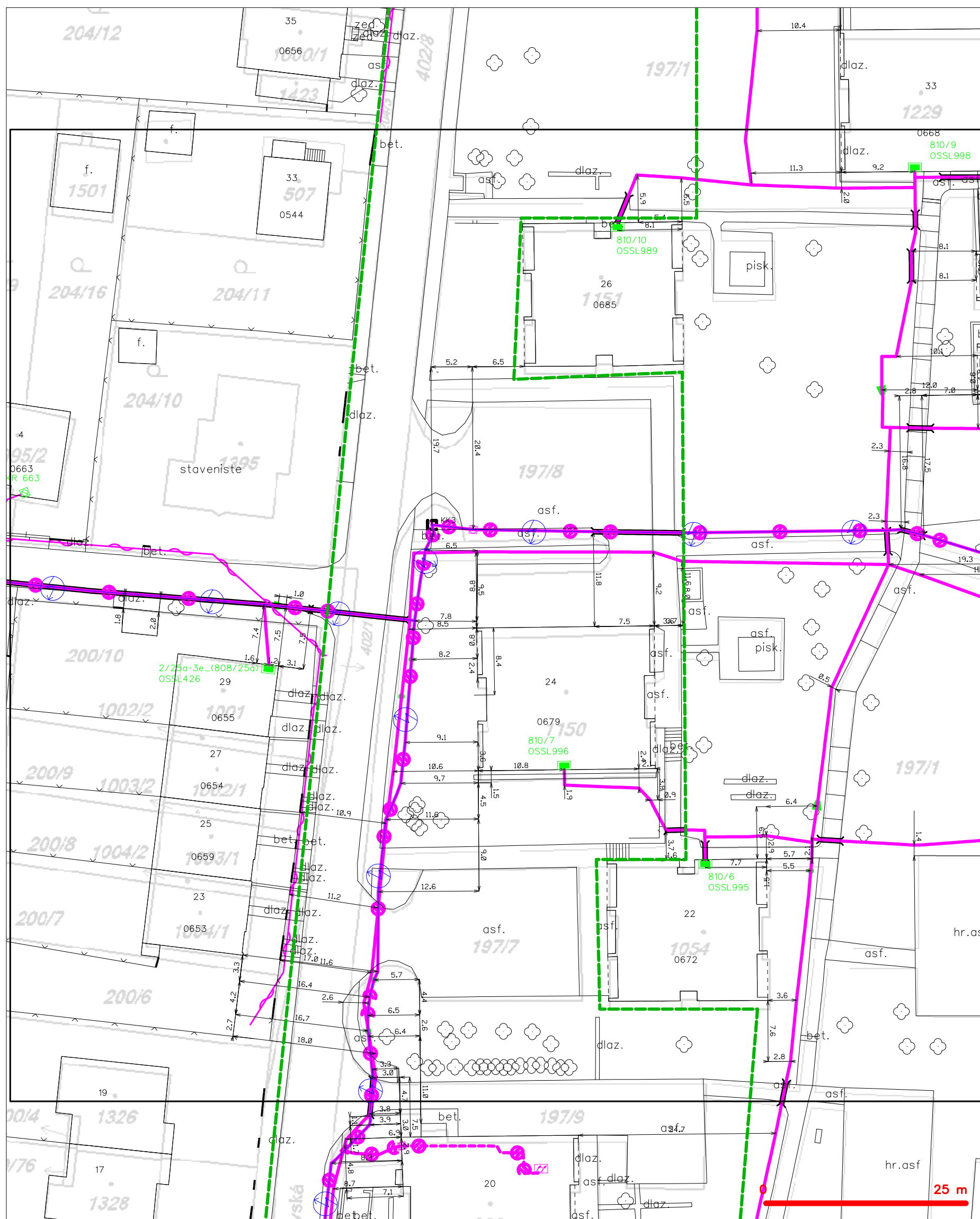
SITUAČNÍ VÝKRES - POLYGON 1, list kladu P1-1



LEGENDA


- | | | | |
|---|--|---|--|
|  | hranice zájmového území k vyjádření |  | nezaměření průběh optického kabelu, HDPE trubky nebo souběh optického a metalického kabelu |
| | NN přípojka, území s NN přípojkou ČESTN | | radiové sítě, ochranné pásmo radiové sítě |
| | zaměření průběh metalického kabelu | | podzemní sítě |
| | zaměření průběh optického kabelu, HDPE trubky nebo souběh optického a metalického kabelu | | neprovazované sítě |
| | nezaměření průběh metalického kabelu | | podzemní sítě cizí |
| | podzemní sítě cizí | | sítě s NN |

SITUAČNÍ VÝKRES - POLYGON 1, list kladu P1-2




LEGENDA

- | | | | |
|--|--|--|--|
| | hranice zájmového území k vyjádření | | nezaměření průběh optického kabelu, HDPE trubky nebo souběh optického a metalického kabelu |
| | NN přípojka, území s NN přípojkou ČESTN | | radiové sítě, ochranné pásmo radiové sítě |
| | zaměření průběh metalického kabelu | | podzemní sítě |
| | zaměření průběh optického kabelu, HDPE trubky nebo souběh optického a metalického kabelu | | neprovazované sítě |
| | nezaměřený průběh metalického kabelu | | podzemní sítě cizí |
| | podzemní sítě cizí | | sítě s NN |



nezaměřený průbeh optického kabelu, HDPE trubky
 nebo souběh optického a metalického kabelu
 rádiové sítě, ochranné pásmo rádiové sítě
 nadzemní sítě
 neprovozované sítě
 podzemní sítě cizí
 sítě s NN

 kolektor, kabelovod